

องค์การบริหารส่วนตำบล
 สำนักงานปลัด
 ส่วนการคลัง
 ส่วนโยธา
 ส่วนการศึกษา ศาสนาและวัฒนธรรม



ที่ทำการองค์การบริหารส่วนตำบล
 วันที่ ๑๕๑ (๑)
 วันที่ ๒๓ ส.ค. ๒๕๖๕
 เวลา ๑๓.๓๕๖.

ที่ นม ๐๐๒๒.๐๓/๒๐๐๕

สำนักงานโยธาธิการและผังเมืองจังหวัดนครราชสีมา
 อาคารหอประชุมเปรมติณสูลานนท์ ชั้น ๑
 ศาลากลางจังหวัด ถนนมหาดีไทย นม ๓๐๐๐๐๐ส่วนตำบล

๑๐ สิงหาคม ๒๕๖๕

รับที่ กงช่าง ๒๗๗
 วันที่ ๒๕ ส.ค. ๒๕๖๕
 เวลา ๑๑.๐๐๙.

เรื่อง เรงรัดสำรวจข้อมูลแหล่งน้ำที่มีฝักตบขวาและวัชพืชในพื้นที่รับผิดชอบ
 เรียน นายกเทศมนตรีนครราชสีมา, นายกเทศมนตรีเมืองทุกแห่ง, นายกเทศมนตรีตำบลทุกแห่ง และ นายกองค์การบริหารส่วนตำบลทุกแห่ง
 อ้างถึง หนังสือสำนักงานโยธาธิการและผังเมืองจังหวัดนครราชสีมา ด่วนที่สุด ที่ นม ๐๐๒๒.๐๓/ว.๙๗๑ ลงวันที่ ๒๒ เมษายน ๒๕๖๕

ตามหนังสือที่อ้างถึงสำนักงานโยธาธิการและผังเมืองจังหวัดนครราชสีมา ขอความร่วมมือหน่วยงานของท่านสำรวจข้อมูลแหล่งน้ำที่มีฝักตบขวาและวัชพืชในเขตพื้นที่รับผิดชอบไปแล้วนั้น

สำนักงานโยธาธิการและผังเมืองจังหวัดนครราชสีมา จึงขอความร่วมมือให้หน่วยงานของท่านสำรวจข้อมูลแหล่งน้ำที่มีฝักตบขวาและวัชพืชในพื้นที่รับผิดชอบทั้งหมด หากมีขอให้ท่านเร่งรัดดำเนินการกำจัด แล้วรายงานผลการดำเนินการพร้อมรูปถ่ายส่งให้สำนักงานโยธาธิการและผังเมืองจังหวัดนครราชสีมาเป็นประจำทุกวันที่ ๒๐ ของทุกเดือนเพื่อจะได้รวบรวมรายงานให้คณะกรรมการขับเคลื่อนการแก้ไขปัญหาฝักตบขวาระดับจังหวัดต่อไป

จึงเรียนมาเพื่อโปรดพิจารณาดำเนินการต่อไป

พ.น. ทนท. อ.ท. ทน
 -แม่ในเขต
 รับผิดชอบการปล่อย
 ของที่นอกเขตของ อบจ. นครราชสีมา
 ของ อบจ. นครราชสีมา และ
 รับผิดชอบในพื้นที่รับผิดชอบของ

ขอแสดงความนับถือ

(นายอนุชา เจริญพันธ์)
 โยธาธิการและผังเมืองจังหวัดนครราชสีมา

(นายชงชัย สิงห์วิสัย)
 นายช่างโยธาอาวุโส

พ.น. ทนท. อ.ท. ทน
 -แม่ในเขต
 รับผิดชอบการปล่อย
 ของที่นอกเขตของ อบจ. นครราชสีมา
 ของ อบจ. นครราชสีมา และ
 รับผิดชอบในพื้นที่รับผิดชอบของ

ฝ่ายปฏิบัติการ
 ผู้อำนวยการกองช่าง
 โทร. ๐-๔๕๒๖-๐๕๓๓
 โทรสาร ๐-๔๕๒๕-๔๓๑๑

รองนายก อบจ. นครราชสีมา

(นายสำรวย กายจะโปะ)

ผู้บังคับการส่วนตำบล

(นายเชาว์ ไม้สูงเนิน)

นายกองค์การบริหารส่วนตำบล

ด่วนที่สุด

ที่ นม ๐๐๒๒.๐๓/ว ๙/๗/๑



สำนักงานโยธาธิการและผังเมืองจังหวัดนครราชสีมา
อาคารหอประชุมเปรมติณสูลานนท์ ชั้น ๑
ศาลากลางจังหวัด ถนนมหาไถไทย นม ๓๐๐๐๐

๒๒ เมษายน ๒๕๖๕

เรื่อง สํารวจข้อมูลแหล่งน้ำที่มีฝักตบชวาและวัชพืชในพื้นที่ที่รับผิดชอบ

เรียน นายกเทศมนตรีนครราชสีมา, นายกเทศมนตรีเมืองทุกแห่ง, นายกเทศมนตรีตำบลทุกแห่ง และ
นายกองค์การบริหารส่วนตำบลทุกแห่ง

อ้างถึง หนังสือสำนักงานโยธาธิการและผังเมืองจังหวัดนครราชสีมา ด่วนที่สุด ที่ นม ๐๐๒๒.๐๓/ว ๓๐๗๖
ลงวันที่ ๓๐ พฤศจิกายน ๒๕๖๔

สิ่งที่ส่งมาด้วย ๑. แบบฟอร์มสำรวจแหล่งน้ำและปริมาณฝักตบชวา จำนวน ๑ แผ่น
๒. แบบรายงานแผนงานการดำเนินการกำจัดฝักตบชวา จำนวน ๑ แผ่น

ตามหนังสือที่อ้างถึงสำนักงานโยธาธิการและผังเมืองจังหวัดนครราชสีมา ขอความร่วมมือ
หน่วยงานของท่าน สํารวจข้อมูลแหล่งน้ำที่มีฝักตบชวาและวัชพืชในเขตพื้นที่รับผิดชอบไปแล้วนั้น เนื่องจาก
ข้อมูลที่ได้รับยังไม่ครบถ้วนสมบูรณ์

สำนักงานโยธาธิการและผังเมืองจังหวัดนครราชสีมา จึงขอความร่วมมือให้หน่วยงานของท่านสำรวจ
ข้อมูลแหล่งน้ำที่มีฝักตบชวาและวัชพืชในพื้นที่ที่รับผิดชอบทั้งหมด โดยแยกเป็นแหล่งน้ำปิด แหล่งน้ำเปิดและแหล่ง
น้ำเชื่อมโยง พร้อมจัดทำแผนงานการดำเนินการกำจัดฝักตบชวาและวัชพืช เพื่อรวบรวมเสนอที่ประชุม
คณะอนุกรรมการขับเคลื่อนการแก้ไขปัญหาฝักตบชวาในระดับจังหวัดต่อไป ทั้งนี้ให้จัดส่งข้อมูลให้สำนักงานโยธาธิการ
และผังเมืองจังหวัดนครราชสีมา ภายในวันที่ ๒๙ เมษายน ๒๕๖๕

จึงเรียนมาเพื่อโปรดพิจารณาดำเนินการต่อไป

ขอแสดงความนับถือ

(นายอนุชา เจริญพันธ์)
โยธาธิการและผังเมืองจังหวัดนครราชสีมา



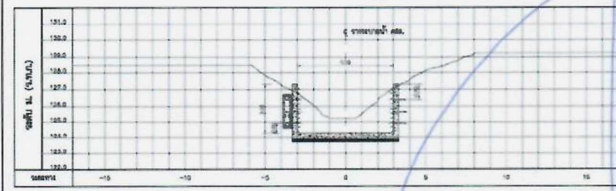
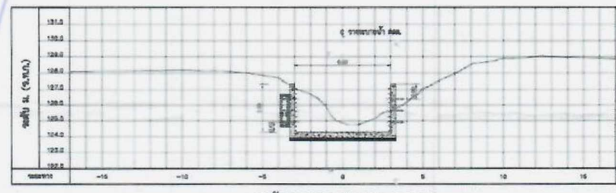
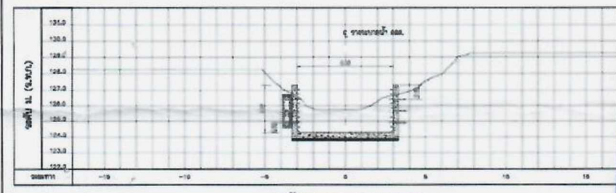
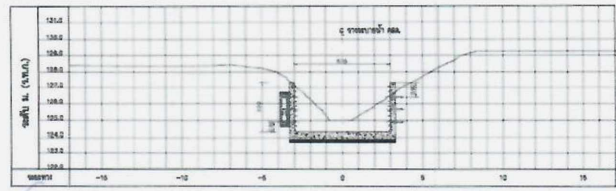
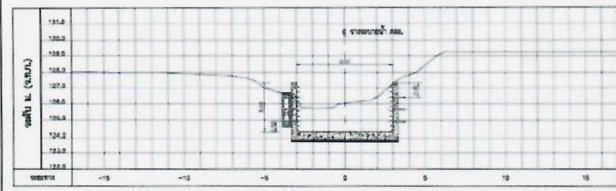
สิ่งที่ส่งมาด้วย

ฝ่ายปฏิบัติการ

โทร. ๐-๔๔๒๖-๐๕๓๒

โทรสาร ๐-๔๔๒๔-๔๓๑๑

แปลน-รูปตัดตามยาว YS-DR10-X-01



วันที่ ๒๕/๐๖/๒๕๖๕
๑. อนุมัติ และ ๒. อนุมัติ
๓. อนุมัติ

0 1 2 3 4 5 6 7 8 9 10
มาตราส่วนแนวนอน 1:100 เมตร
0 1 2 3 4 5 6 7 8 9 10
มาตราส่วนแนวตั้ง 1:100 เมตร

กรมโยธาธิการและผังเมือง กระทรวงมหาดไทย	
โครงการศึกษาและออกแบบโครงการระบบระบายน้ำ ของบริเวณพื้นที่ชุมชนบ้านน้ำค้ำน้อย ตำบลบ้านน้ำค้ำน้อย อำเภอเมือง จังหวัดยโสธร	
พื้นที่ศึกษาและออกแบบโครงการระบบระบายน้ำ	
ระบบระบายน้ำ ๑๒๐๐	ถนนระบายน้ำ-คลองใต้ดิน
รูปตัดตามขวางระบายน้ำ กม.๐+๐๐๐ ถึง กม.๐+๐๙๐.๐๘๘	
BYCDD ๑:๒๕๐ (แนวนอน) ๑:๕๐ (แนวตั้ง)	
๒๕/๐๖/๒๕๖๕	
ผู้จัดทำแบบ	หน้า ๕๔

องค์ประกอบโครงการ ทม.ยโสธร (YS04)

ระบบระบายน้ำ	
DR07 (ถนนบ้านหนองขอน-บ้านน้ำค้ำน้อย)	1.44 กม.
รวม	1.44 กม.

