



ฐานข้อมูลทางศาสนา วัฒนธรรมและภูมิปัญญาท้องถิ่น
องค์การบริหารส่วนตำบลตุ้ม อำเภอปรางค์ชัย จังหวัดนครราชสีมา



จัดรวบรวมโดย กองการศึกษา ศาสนาและวัฒนธรรม
องค์การบริหารส่วนตำบลตุ้ม

ฐานข้อมูลภูมิปัญญาท้องถิ่น องค์การบริหารส่วนตำบลมูม

รัฐธรรมนูญแห่งราชอาณาจักรไทย พุทธศักราช ๒๕๖๐ มาตรา ๕๗ รัฐต้อง (๑) อนุรักษ์ พื้นฟู และส่งเสริมภูมิปัญญาท้องถิ่น ศิลปะ วัฒนธรรม ขนบธรรมเนียมและจารีตประเพณีอันดีงามของท้องถิ่นและของชาติ และจัดให้มีพื้นที่สาธารณะสำหรับกิจกรรมที่เกี่ยวข้อง รวมทั้งส่งเสริมและสนับสนุนให้ประชาชน ชุมชน และ องค์กรปกครองส่วนท้องถิ่น ได้ใช้สิทธิและมีส่วนร่วมในการดำเนินการ

ภูมิปัญญาไทยมีความสำคัญอย่างยิ่ง ช่วยสร้างชาติให้เป็นปึกแผ่นมั่นคง สร้างความภาคภูมิใจและศักดิ์ศรี เกียรติภูมิ แก่คนไทย สามารถประยุกต์หลักธรรมคำสอนทางศาสนาเข้ากับชีวิตได้อย่างเหมาะสมสร้างความสมดุล ระหว่างคนกับสังคม และธรรมชาติได้อย่างยั่งยืน ช่วยเปลี่ยนแปลงปรับปรุงวิถีชีวิตของคนไทยให้เหมาะสมตามยุค

กองการศึกษา ศาสนาและวัฒนธรรม องค์การบริหารส่วนตำบลวังจันทร์ ได้เล็งเห็นความสำคัญของ ภูมิปัญญาท้องถิ่น จึงได้จัดทำโครงการสำรวจข้อมูลภูมิปัญญาท้องถิ่นปราชญ์ชาวบ้าน หรือปราชญ์ท้องถิ่น เพื่อให้ ข้อมูลภูมิปัญญาท้องถิ่น ปราชญ์ชาวบ้าน หรือปราชญ์ท้องถิ่น เพื่อสืบสานและอนุรักษ์ภูมิปัญญาท้องถิ่นที่สำคัญ และมีประโยชน์ไว้ไม่ให้สูญหายไปจากชุมชน และหวังว่าเป็นอย่างยิ่งว่าฐานข้อมูลภูมิปัญญาท้องถิ่น ปราชญ์ ชาวบ้าน หรือปราชญ์ท้องถิ่นฉบับนี้จะเป็นประโยชน์ต่อสาธารณชนในการศึกษาภูมิปัญญาท้องถิ่น ปราชญ์ ชาวบ้านหรือปราชญ์ท้องถิ่นต่อไป

ประเภทของภูมิปัญญาท้องถิ่น

ภูมิปัญญาท้องถิ่น หมายถึง พื้นความรู้ความสามารถที่ผ่านกระบวนการคิดโดยใช้สติปัญญาของคนในท้องถิ่น มีการเรียนรู้และการถ่ายทอดจากรุ่นหนึ่งไปสู่อีกรุ่นหนึ่งจนเกิดผลดีงาม มีคุณค่า มีประโยชน์สามารถนำไปใช้ในการแก้ปัญหาและการพัฒนาคุณภาพชีวิต หรือใช้เป็นแนวทางในการดำรงชีวิตให้สอดคล้องกับสภาพสังคมที่เปลี่ยนแปลงไปในแต่ละยุคสมัย

ฐานข้อมูลภูมิปัญญาท้องถิ่น ได้แก่

๑. ด้านเกษตรกรรม หมายถึง ภูมิปัญญาท้องถิ่นเกี่ยวกับการกสิกรรม/การปศุสัตว์/การประมง/การป่าไม้ เช่น การทำการเกษตรแบบผสมผสาน เกษตรทฤษฎีใหม่ โคก หนอง นา เป็นต้น

๒. ด้านหัตถกรรม คือ ภูมิปัญญาท้องถิ่นในงานฝีมือหรืองานช่างที่ทำด้วยมือและอุปกรณ์อย่างง่าย โดยไม่ใช้เครื่องจักรเป็นองค์ประกอบหลักในการผลิต เช่น งานจักสาน,งานแกะหนังตะลุง,งานทอผ้าด้วยมือ,งานเย็บปักถักร้อย,การทำหัวโขน เป็นต้น

๓. ด้านอุตสาหกรรม คือ ภูมิปัญญาท้องถิ่นในงานที่ใช้ทุน แรงงาน และเครื่องจักรเป็นองค์ประกอบหลักในการผลิตโดยมีเป้าหมายการผลิตสิ่งของเป็นจำนวนมากเพื่อการค้า และรวมถึงงานด้านการบริการ เช่น การทำเครื่องเรือนจากไม้แปรรูป , การแปรรูปสิ่งต่าง ๆ จากยางพารา เป็นต้น

๔. ด้านการแพทย์แผนไทย คือ ภูมิปัญญาท้องถิ่นเกี่ยวกับการดูแลและรักษาสุขภาพแบบพื้นบ้าน เช่น การหัตถเวชกรรมไทย (การนวดไทย/การนวดประคบสมุนไพร),การใช้สมุนไพรในการรักษาโรค,การผดุงครรภ์พื้นบ้านโดยหมอดำแยของชาวมุสลิม เป็นต้น

๕. ด้านการจัดการทรัพยากรธรรมชาติและสิ่งแวดล้อม คือ ภูมิปัญญาท้องถิ่นเกี่ยวกับการจัดการทรัพยากรธรรมชาติและสิ่งแวดล้อม ทั้งการอนุรักษ์ การพัฒนา และการใช้ประโยชน์จากทรัพยากรและสิ่งแวดล้อมอย่างสมดุลและยั่งยืน เช่น การบวชป่า, การสืบชะตาแม่น้ำ, การทำแนวปะการังเทียม, การอนุรักษ์ป่าชายเลน เป็นต้น

๖. ด้านศิลปกรรม คือ ภูมิปัญญาท้องถิ่นในการสร้างสรรค์ผลงานศิลปะสาขาต่าง ๆ เช่น จิตรกรรม, ปติมากรรม, นาฏศิลป์, ดนตรี, ทัศนศิลป์, คีตศิลป์, การละเล่นพื้นบ้านและการนันทนาการ เช่น การขับร้องเพลงอีแซว, ลำตัด, วิเก, หมอลำ, โนรา เป็นต้น

๗. ด้านภาษาและวรรณกรรม คือ ภูมิปัญญาท้องถิ่นเกี่ยวกับการใช้ภาษาทั้งภาษาพูดและภาษาเขียน เช่น ภาษาโบราณ, ภาษาถิ่น, หนังสือ, ตำรา, ตำรับอาหาร, งานประพันธ์/บทประพันธ์ทั้งร้อยแก้วและร้อยกรอง, เรื่องสั้น, นวนิยาย นิทาน บทเพลงต่าง ๆ เป็นต้น

๘. ด้านอื่น ๆ เช่น ภูมิปัญญาด้านความเชื่อ ศาสนา ประเพณี พิธีกรรม อาหารไทย อาหารพื้นบ้าน เป็นต้น

**ประเพณี วัฒนธรรม ในเขตตำบลตุม
อำเภอปรางค์ จังหวัดนครราชสีมา**

.....

๑. งานประเพณีไหว้รอยพระพุทธบาทจำลอง วัดพรหมราช

งานประเพณีไหว้รอยพระพุทธบาทจำลอง วัดพรหมราช เป็นประเพณีที่ปฏิบัติสืบทอด มาตั้งแต่ปี พ.ศ. ๒๔๖๖ ซึ่งจะกำหนดจัดขึ้นเมื่อถึงวันเดือน ๑ ของทุกปี เป็นการอนุรักษ์สืบสานประเพณีที่เคยปฏิบัติมา และส่งเสริมการท่องเที่ยวของชุมชนท่องเที่ยว OTOP นวัตวิถี เป็นการสร้างรายได้ให้กับชุมชน

๒. ประเพณีวันสงกรานต์

คำว่า "สงกรานต์" มาจากภาษาสันสกฤต ที่มีความหมายว่า "การเคลื่อนย้าย" โดยเชื่อว่าในวัน สงกรานต์ เป็นช่วงเวลาการเคลื่อนย้ายของจักรราศี อีกนัยหนึ่งก็คือการเคลื่อนสู่ปีใหม่ ทำให้คนไทยยึดถือ วันสงกรานต์เป็น "วันขึ้นปีใหม่ไทย" มาตั้งแต่สมัยโบราณ จนกระทั่ง พ.ศ. ๒๔๘๓ ก่อนจะปรับเปลี่ยนให้ เป็นไปตามแบบแผนสากลนิยม ซึ่งก็คือวันที่ ๑ มกราคมของทุกปี และได้กำหนดให้วันที่ ๑๓-๑๕ เมษายน ของทุกปี เป็นวันสงกรานต์

๓. ประเพณีลอยกระทง

ลอยกระทงเป็นประเพณีที่ชาวไทยสืบต่อกันมาตั้งแต่อดีตจนถึงปัจจุบันถึงแม้จะไม่ปรากฏหลักฐานที่ แน่ชัด เพราะในศิลาจารึกสมัยสุโขทัยและเอกสารร่วมสมัยก็ไม่มีปรากฏชื่อ "ลอยกระทง" แม้แต่ในศิลาจารึก ของพ่อขุนรามคำแหงก็มีแต่ชื่อ "เผาเทียนเล่นไฟ" ที่มีความหมายอย่างกว้างๆว่าการทำบุญไหว้พระส่วนราช สำนักกรุงศรีอยุธยา ซึ่งอยู่บริเวณลุ่มแม่น้ำที่มีน้ำท่วมหลายเดือนจึงเป็นศูนย์กลางสำคัญในการสร้างสรรค์ ประเพณีเกี่ยวกับน้ำขึ้นมาให้เป็น "ประเพณีหลวง" ของราชอาณาจักร ดังมีหลักฐานตราไว้ในกฎหมายเทียรบาล ว่าพระเจ้าแผ่นดินต้องเสด็จไปประกอบพิธีทางน้ำ เพื่อความมั่งคั่งและมั่งคั่งทางกสิกรรมของราษฎรและขบวน เรือพยุหยาตราทางชลมารค เพื่อประกอบพระราชพิธีโดยเฉพาะ ครั้นเมื่อถึงสมัยรัชการที่ ๓ แห่งกรุง รัตนโกสินทร์ บ้านเมืองเริ่มมั่นคง การศึกสงครามลดลงเกือบหมด การค้าก็มั่งคั่งขึ้น โดยเฉพาะกับจีน พระบาทสมเด็จพระนั่งเกล้าเจ้าอยู่หัว จึงโปรดฟื้นฟู ประเพณีพิธีกรรมสำคัญเพื่อความอุดมสมบูรณ์ของ ราชอาณาจักร และด้วยความจำเป็นในด้านอื่นๆอีกจึงได้ทรงพระราชนิพนธ์หนังสือ ตำราทำวศรีจุฬาลักษณ์ หรือนางนพมาศ ขึ้นมา โดยสมมุติให้ฉากของเรื่องเกิดขึ้นในยุคพระร่วงเจ้ากรุงสุโขทัย ซึ่งตำราดังกล่าวได้พูดถึง นางนพมาศ ว่า เป็นสนมเอกของพระร่วง ที่ได้คิดประดิษฐ์กระทงใบตองเป็นรูปดอกบัวกมุทขึ้น ด้วยเหตุนี้ จึง เกิด กระทง ทำด้วยใบตองแทนวัสดุอื่นๆแล้วนิยมใช้ลอยกระทงมาแต่ครานั้น

แบบบันทึกฐานข้อมูลทางศาสนา วัฒนธรรมและภูมิปัญญาท้องถิ่น

ประเภทฐานข้อมูลทางศาสนา

สถานที่ทางศาสนา ศาสนสถาน

ชื่อข้อมูล วัดพรหมราช

สาระสำคัญโดยสังเขป

เริ่มก่อตั้งเมื่อปี พ.ศ.๒๔๐๐ เป็นศูนย์รวมจิตใจและศูนย์การประกอบพิธีทางศาสนา และวัฒนธรรม ของบ้านพรหมราช , บ้านโนนวังหิน , บ้านตูม , บ้านดอนจันทน์ เป็นวัดฝ่ายมหานิกาย ประเภทวัดราษฎร์

สถานที่ตั้ง

ชื่อสถานที่ตั้ง วัดพรหมราช หมู่ที่ ๘ บ้านพรหมราช ตำบลตูม อำเภอปักธงชัย จังหวัดนครราชสีมา (ตั้งอยู่ในเขตหมู่บ้านพรหมราช)

ชื่อบุคคล/หน่วยงานอ้างอิง

องค์การบริหารส่วนตำบลตูม อำเภอปักธงชัย จังหวัดนครราชสีมา รหัสไปรษณีย์ ๓๐๑๕๐ หมายเลขโทรศัพท์/โทรสาร ๐-๔๔๐๐-๐๔๕๐

ค่าพิกัดทางภูมิศาสตร์

N 1624741

E 821453



แบบบันทึกฐานข้อมูลทางศาสนา วัฒนธรรมและภูมิปัญญาท้องถิ่น

ประเภทฐานข้อมูลทางศาสนา

สถานที่ทางศาสนา ศาสนสถาน

ชื่อข้อมูล วัดวังวารีน

สาระสำคัญโดยสังเขป

เริ่มก่อตั้งเมื่อปี พ.ศ.๒๔๖๓ เป็นศูนย์รวมจิตใจและศูนย์การประกอบพิธีทางศาสนา และวัฒนธรรม ของบ้านสะแกงาม , บ้านสวนหอม , บ้านหนองจอก , บ้านวังวารีน , บ้านใหม่ป่าตะแบก เป็นวัดฝ่ายมหานิกาย ประเภทวัดราษฎร์

สถานที่ตั้ง

ชื่อสถานที่ตั้ง วัดวังวารีน หมู่ที่ ๔ บ้านสะแกงาม ตำบลตุม อำเภอบึงขชัย จังหวัดนครราชสีมา (ตั้งอยู่ระหว่างบ้านสะแกงามและบ้านวังวารีน)


ชื่อบุคคล/หน่วยงานอ้างอิง

องค์การบริหารส่วนตำบลตุม อำเภอบึงขชัย จังหวัดนครราชสีมา รหัสไปรษณีย์ ๓๐๑๕๐ หมายเลขโทรศัพท์/โทรสาร ๐-๔๔๐๐-๐๔๕๐

ค่าพิกัดทางภูมิศาสตร์

N 1626392

E 818735



แบบบันทึกฐานข้อมูลทางศาสนา วัฒนธรรมและภูมิปัญญาท้องถิ่น

ประเภทฐานข้อมูลทางศาสนา

สถานที่ทางศาสนา ศาสนสถาน

ชื่อข้อมูล วัดคลองตะคร้อ

สาระสำคัญโดยสังเขป

เริ่มก่อตั้งเมื่อปี พ.ศ.๒๕๓๘ เป็นศูนย์รวมจิตใจและศูนย์การประกอบพิธีทางศาสนา และวัฒนธรรม ของบ้านหนองปลิง , บ้านดอนจันทน์ เป็นวัดฝ่ายมหานิกาย ประเภทวัดราษฎร์

สถานที่ตั้ง

ชื่อสถานที่ตั้ง วัดคลองตะคร้อ เลขที่ ๑ หมู่ที่ ๑๕ บ้านดอนจันทน์ ตำบลตูม อำเภอปักธงชัย จังหวัดนครราชสีมา (ตั้งอยู่ระหว่างบ้านหนองปลิงและบ้านดอนจันทน์)


ชื่อบุคคล/หน่วยงานอ้างอิง

องค์การบริหารส่วนตำบลตูม อำเภอปักธงชัย จังหวัดนครราชสีมา
รหัสไปรษณีย์ ๓๐๑๕๐ หมายเลขโทรศัพท์/โทรสาร ๐-๔๔๐๐-๐๔๕๐

ค่าพิกัดทางภูมิศาสตร์

N 1618137

E 817255



แบบบันทึกฐานข้อมูลทางศาสนา วัฒนธรรมและภูมิปัญญาท้องถิ่น

ประเภทฐานข้อมูลทางศาสนา

สถานที่ทางศาสนา ศาสนสถาน

ชื่อข้อมูล วัดโพธิ์เมืองสามัคคี

สาระสำคัญโดยสังเขป

เริ่มก่อตั้งเมื่อวันที่ ๒๔ กรกฎาคม ๒๕๐๓ เป็นศูนย์รวมจิตใจ และศูนย์การประกอบพิธีทางศาสนา และวัฒนธรรม ของบ้านบุโพธิ์ , บ้านบุพระเมือง เป็นวัดฝ่ายมหานิกาย ประเภทวัดราษฎร์

สถานที่ตั้ง

ชื่อสถานที่ตั้งวัดโพธิ์เมืองสามัคคี เลขที่ ๖๑ หมู่ที่ ๑๒ บ้านบุโพธิ์ ตำบลตุม อำเภอบึงขัง จังหวัดนครราชสีมา (ตั้งอยู่ระหว่างบ้านบุโพธิ์และบ้านบุพระเมือง)

ชื่อบุคคล/หน่วยงานอ้างอิง

องค์การบริหารส่วนตำบลตุม อำเภอบึงขัง จังหวัดนครราชสีมา
รหัสไปรษณีย์ ๓๐๑๕๐ หมายเลขโทรศัพท์/โทรสาร ๐-๔๔๐๐-๐๔๕๐

ค่าพิกัดทางภูมิศาสตร์

N 1626790

E 821185



แบบบันทึกฐานข้อมูลทางศาสนา วัฒนธรรมและภูมิปัญญาท้องถิ่น

ประเภทฐานข้อมูลทางศาสนา

สถานที่ทางศาสนา ศาสนสถาน

ชื่อข้อมูล วัดคลองวัฒนา

สาระสำคัญโดยสังเขป

เริ่มก่อตั้งเมื่อปี พ.ศ.๒๕๕๐ เป็นศูนย์รวมจิตใจและศูนย์การประกอบพิธีทางศาสนา และวัฒนธรรม ของบ้านคลองวัด , บ้านทุ่งเสาธงและบ้านหนองปลิง เป็นวัดฝ่ายมหานิกาย ประเภทวัดราษฎร์

สถานที่ตั้ง

ชื่อสถานที่ตั้งวัดคลองวัฒนา เลขที่ ๘๔ หมู่ที่ ๑ บ้านคลองวัด ตำบลตุม อำเภอบึงขัง จังหวัดนครราชสีมา (ตั้งอยู่ระหว่างบ้านหนองปลิง บ้านทุ่งเสาธงและบ้านคลองวัด)


ชื่อบุคคล/หน่วยงานอ้างอิง

องค์การบริหารส่วนตำบลตุม อำเภอบึงขัง จังหวัดนครราชสีมา รหัสไปรษณีย์ ๓๐๑๕๐ หมายเลขโทรศัพท์/โทรสาร ๐-๔๔๐๐-๐๔๕๐

ค่าพิกัดทางภูมิศาสตร์

N 1625041

E 819535



แบบบันทึกฐานข้อมูลทางศาสนา วัฒนธรรมและภูมิปัญญาท้องถิ่น

ประเภทฐานข้อมูลทางศาสนา

สถานที่ทางศาสนา ศาสนสถาน

ชื่อข้อมูล วัดป่าสำราญธรรม

สาระสำคัญโดยสังเขป

เริ่มก่อตั้งเมื่อปีพ.ศ. ๒๕๕๙ เป็นศูนย์รวมจิตใจและศูนย์การประกอบพิธีทางศาสนา และวัฒนธรรม

สถานที่ตั้ง

ชื่อสถานที่ตั้งวัดป่าสำราญธรรม เลขที่ ๑๒๕ หมู่ที่ ๓ บ้านหนองปลิง ตำบลตุ้ม อำเภอปรางค์ชัย จังหวัดนครราชสีมา

ชื่อบุคคล/หน่วยงานอ้างอิง

องค์การบริหารส่วนตำบลตุ้ม อำเภอปรางค์ชัย จังหวัดนครราชสีมา
รหัสไปรษณีย์ ๓๐๑๕๐ หมายเลขโทรศัพท์/โทรสาร ๐-๔๔๐๐-๐๔๕๐

ค่าพิกัดทางภูมิศาสตร์

N14.630918

E01.939356



แบบบันทึกฐานข้อมูลทางศาสนา วัฒนธรรมและภูมิปัญญาท้องถิ่น

ประเภทฐานข้อมูลทางวัฒนธรรม

สถานที่ทางวัฒนธรรม วัฒนธรรมและภูมิปัญญาท้องถิ่น

ชื่อข้อมูล พิพิธภัณฑวัดพรหมราช

สาระสำคัญโดยสังเขป

พิพิธภัณฑ วัดพรหมราช เป็นความตั้งใจและยึดมั่นนับจากอดีตเจ้าอาวาสวัดพรหมราช ปัจจุบันคือพระสีหราชสมาจารมุนี (โอภาส นิรุตติเมธิ) อดีตเจ้าคณะจังหวัดนครราชสีมา (พระธรรมวรนายก) ริเริ่มก่อตั้งเมื่อปี พ.ศ. ๒๕๓๐ ส่วนอาคารพิพิธภัณฑหลังใหม่ในปัจจุบัน สร้างขึ้นในราวปี พ.ศ. ๒๕๔๔ โดยได้งบประมาณสนับสนุนมาจากกองทุนพัฒนาชุมชนและงบประมาณของวัด ในการจัดแสดงมีมหาวิทยาลัยราชภัฏนครราชสีมา มาช่วยดูแลในเรื่องข้อมูล

การจัดแสดงภายในพิพิธภัณฑ

การจัดแสดงนิทรรศการถาวรเป็นเรื่องราวเกี่ยวกับภูมิปัญญาชาวบ้าน ประเภทสิ่งของที่จัดแสดง หรือวัตถุสะสมอาทิเช่น เครื่องปั้นดินเผา, โบราณวัตถุ, เครื่องมือการเกษตร, เครื่องมือทอผ้า, เครื่องใช้ในชีวิตรประจำวัน, เครื่องแต่งกายและผ้าทอ, เครื่องทองเครื่องเงิน, เครื่องไม้, เครื่องดนตรี เครื่องจักสาน, เงินตรา (ธนบัตร/เหรียญกษาปณ์), หิน, อารูธ, นาฬิกา เป็นต้น ตั๋วอาคารพิพิธภัณฑแบ่งเป็น ๒ ชั้น มีการจัดแสดงทั้ง ๒ ชั้น โดยจัดแสดงวัตถุสิ่งของไว้ในตู้, ชั้นวางและแท่นไม้ วัตถุสิ่งของที่จัดแสดงมีการแบ่งแยกประเภทไว้เป็นกลุ่ม

สถานที่ตั้งและการติดต่อ

- เลขที่ ๑ หมู่ ๘ ต.ตุม อ.ปักธงชัย จ.นครราชสีมา ๓๐๑๕๐
- โทรศัพท์ ๐๔๔-๔๔๑๙๒๙ , ๐๘๙-๕๓๑๙๕๓๖
- E-mail : watpromrach@gmail.com
- <http://watpromrach.blogspot.com>

ชื่อบุคคล/หน่วยงานอ้างอิง

๑. พระครูโกศลธรรมวิบูลย์ เจ้าอาวาสวัดพรหมราช
๒. องค์การบริหารส่วนตำบลตุม อำเภอปักธงชัย จังหวัดนครราชสีมา รหัสไปรษณีย์ ๓๐๑๕๐ หมายเลขโทรศัพท์/โทรสาร ๐-๔๔๐๐-๐๔๕๐

คำพิภัดทางภูมิศาสตร์

N 1624741

E 821453



แบบบันทึกฐานข้อมูลทางศาสนา วัฒนธรรมและภูมิปัญญาท้องถิ่น

ประเภทฐานข้อมูลทางภูมิปัญญาท้องถิ่น

สถานที่ทางศาสนา ภูมิปัญญาท้องถิ่น

ชื่อข้อมูล วัดส่งเสริมการจัดการสิ่งแวดล้อม วัดพรหมราช

สาระสำคัญโดยสังเขป

วัดพรหมราช เริ่มก่อตั้งเมื่อปี พ.ศ.๒๕๐๐ เป็นศูนย์รวมจิตใจและศูนย์การประกอบพิธีทางศาสนา และวัฒนธรรม ของบ้านพรหมราช , บ้านโนนวังหิน , บ้านตุม , บ้านดอนจันทน์ เป็นวัดฝ่ายมหานิกาย ประเภทวัดราษฎร์ โดยได้รับรางวัลวัดส่งเสริมการจัดการสิ่งแวดล้อม ระดับดีเยี่ยม ปี ๒๕๖๐ โดยกรมส่งเสริมคุณภาพสิ่งแวดล้อม

สถานที่ตั้ง

ชื่อสถานที่ตั้ง วัดพรหมราช หมู่ที่ ๘ บ้านพรหมราช ตำบลตุม อำเภอบึงสามพัน จังหวัดนครราชสีมา (ตั้งอยู่ในเขตหมู่บ้านพรหมราช)

ชื่อบุคคล/หน่วยงานอ้างอิง

กรมส่งเสริมคุณภาพสิ่งแวดล้อม กระทรวงทรัพยากรธรรมชาติและสิ่งแวดล้อม

ค่าพิกัดทางภูมิศาสตร์

N 1624741

E 821453



แบบบันทึกฐานข้อมูลทางศาสนา วัฒนธรรมและภูมิปัญญาท้องถิ่น

ประเภทฐานข้อมูลทางวัฒนธรรม

สถานที่ทางวัฒนธรรม ภูมิปัญญาท้องถิ่น

ชื่อข้อมูล หมอน้ำมัน จัดกระดูก

สาระสำคัญโดยสังเขป

โดย นายสมศรี เกษียรพรมราช บ้านเลขที่ ๓๖ หมู่ที่ ๑ ตำบลตุม อำเภอบึงขัง จังหวัดนครราชสีมา ได้รับการถ่ายทอดจากนายไทย เกษียรพรมราช

สถานที่ตั้งและการติดต่อ

บ้านเลขที่ ๓๖ หมู่ที่ ๑ ตำบลตุม อำเภอบึงขัง จังหวัดนครราชสีมา

ชื่อบุคคล/หน่วยงานอ้างอิง

องค์การบริหารส่วนตำบลตุม อำเภอบึงขัง จังหวัดนครราชสีมา รหัสไปรษณีย์ ๓๐๑๕๐ หมายเลขโทรศัพท์/โทรสาร ๐-๔๔๔๔-๐๑๔๐



แบบบันทึกฐานข้อมูลทางศาสนา วัฒนธรรมและภูมิปัญญาท้องถิ่น

ประเภทฐานข้อมูลทางวัฒนธรรม

สถานที่ทางวัฒนธรรม ภูมิปัญญาท้องถิ่น (ด้านหัตถกรรม)

ชื่อข้อมูล การจักสาน

สาระสำคัญโดยสังเขป

โดย นายชั้น พุดดอน เกิดวันศุกร์ที่ ๑๗ สิงหาคม ๒๔๙๙ บ้านเลขที่ ๗ หมู่ที่ ๙ บ้านพรหมราช ตำบลตุม อำเภอบึงขัย จังหวัดนครราชสีมา ได้เผยแพร่และถ่ายทอด นายเหลื่อ เลิศพรมราช และคมชุนชนวัดพรหมราช

สถานที่ตั้งและการติดต่อ

บ้านเลขที่ ๗ หมู่ที่ ๙ บ้านพรหมราช ตำบลตุม อำเภอบึงขัย จังหวัดนครราชสีมา โทรศัพท์ ๐๘๑๒๖๔๔๘๒๗

ชื่อบุคคล/หน่วยงานอ้างอิง

ศูนย์พัฒนาเด็กเล็กวัดพรหมราช องค์การบริหารส่วนตำบลตุม อำเภอบึงขัย จังหวัดนครราชสีมา รหัสไปรษณีย์ ๓๐๑๕๐ หมายเลขโทรศัพท์/โทรสาร ๐-๔๔๐๐-๐๔๕๐



แบบบันทึกฐานข้อมูลทางศาสนา วัฒนธรรมและภูมิปัญญาท้องถิ่น

ประเภทฐานข้อมูลทางวัฒนธรรม

สถานที่ทางวัฒนธรรม ศิลปะท้องถิ่น

ชื่อข้อมูล คณะกลองยาวชุมชนวัดพรหมราช

สาระสำคัญโดยสังเขป

กลองยาวตำบลตุ้ม ได้เริ่มก่อตั้งขึ้นเมื่อ พ.ศ.๒๕๕๕ โดยอดีต
นายกองค์การบริหารส่วนตำบลตุ้ม นายเชาว์ ไม้สูงเนิน โดยได้รวบรวมสมาชิกกลองยาวที่ยังมี
ชีวิตอยู่ มาถ่ายทอดบทเพลงกลองยาวให้กับคนรุ่นหลัง

สมาชิกในกลุ่ม

๑. นายเชาว์	ไม้สูงเนิน	หัวหน้าคณะ	(กลอง)
๒. น.อ.สุทิน	อ่อนพรหมราช	ผู้ประสานกลุ่ม(ฉาบ/ร้อง)	
๓. ร.ต.อ.ประยุทธ์	เกษียรพรหมราช	สมาชิก	(กลองบับม รถเข็น)
๔. นายวิพล	ชนะภัย	สมาชิก	(กลองบับม)
๕. นายอาคม	ชุตตะคุ	สมาชิก	(กลอง)
๖. นายเลิศ	พรสันเทียะ	สมาชิก	(นักร้อง)
๗. นายชัย	จิ่นจะโปะ	สมาชิก	(กลอง)
๘. นายสนุ่น	ร้อยพรหมราช	สมาชิก	(กลอง)
๙. นายณัฐพงษ์	ฤทธิ์พรหมราช	สมาชิก	(กลอง)
๑๐. นายประยูร	เอิบพรหมราช	สมาชิก	(กลอง)
๑๑. นายรุณ	พังพรหมราช	สมาชิก	(กลอง)
๑๒. นายนพรัตน์	สอดพรหมราช	สมาชิก	(กลอง)
๑๓. นายทศ	จินากูล	สมาชิก	(กลอง)
๑๔. นายสุรสิทธิ์	จรรยา	สมาชิก	(กลอง)
๑๕. นายจำลอง	ยิ้มเสงี่ยม	สมาชิก	(กลอง)
๑๖. นายเมี้ยน	อิมพรหมราช	สมาชิก	(กลอง)
๑๗. นายเสกสรร	อิมพรหมราช	สมาชิก	(ฉิ่ง)
๑๘. นายนิยม	สารสำคัญ	สมาชิก	(ฆ้อง)
๑๙. นายโสภา	ช่วยตะคุ	สมาชิก	(ฉาบเล็ก)
๒๐. นายนรินทร์	ระวังพรหมราช	สมาชิก	(ฉาบเล็ก)
๒๑. นายบุญส่ง	กระทิพรหมราช	สมาชิก	(ฉาบใหญ่)

สถานที่ตั้งและการติดต่อ

องค์การบริหารส่วนตำบลตุม อำเภอบึงขชัย จังหวัดนครราชสีมาไปรษณีย์
๓๐๑๕๐ หมายเลขโทรศัพท์/โทรสาร ๐-๔๔๐๐-๐๔๕๐

ชื่อบุคคล/หน่วยงานอ้างอิง

องค์การบริหารส่วนตำบลตุม อำเภอบึงขชัย จังหวัดนครราชสีมาไปรษณีย์
๓๐๑๕๐ หมายเลขโทรศัพท์/โทรสาร ๐-๔๔๐๐-๐๔๕๐



แบบบันทึกฐานข้อมูลทางศาสนา วัฒนธรรมและภูมิปัญญาท้องถิ่น

ประเภทฐานข้อมูลทางภูมิปัญญาท้องถิ่น

สถานที่ทางภูมิปัญญาท้องถิ่น ภูมิปัญญาท้องถิ่น (ด้านเกษตรกรรม)

ชื่อข้อมูล หมอдинระดับอำเภอ

สาระสำคัญโดยสังเขป

โดย นายบุญชอบ ตรีตรอง บ้านเลขที่ ๗๐ หมู่ที่ ๗ ตำบลตุม อำเภอ
ปกงชัย จังหวัดนครราชสีมา

ประสบการณ์การดำรงตำแหน่ง

- ประธานหมอดินระดับอำเภอ
- รองประธานเกษตรอำเภอปกงชัย
- ประธานกลุ่มออมทรัพย์หมู่บ้าน
- เลขานุการคณะกรรมการหมู่บ้าน
- อาสาสมัครสาธารณสุขประจำหมู่บ้าน

สถานที่ตั้งและการติดต่อ

บ้านเลขที่ ๗๐ หมู่ที่ ๗ ตำบลตุม อำเภอปกงชัย จังหวัดนครราชสีมา


ชื่อบุคคล/หน่วยงานอ้างอิง

ที่ว่าการอำเภอปกงชัย อำเภอปกงชัย จังหวัดนครราชสีมา รหัสไปรษณีย์ ๓๐๑๕๐

ค่าพิกัดทางภูมิศาสตร์

N14.698991

E101.952496



แบบบันทึกฐานข้อมูลทางศาสนา วัฒนธรรมและภูมิปัญญาท้องถิ่น

ประเภทฐานข้อมูลทางภูมิปัญญาท้องถิ่น

สถานที่ทางภูมิปัญญาท้องถิ่น ปรัชญา/ศาสนาประเพณี

ชื่อข้อมูล รองเจ้าอาวาสวัดพรหมราช

สาระสำคัญโดยสังเขป

โดย พระครูใบฎีกา มาณพ อภินันโท เลขที่ ๑ หมู่ที่ ๘ ตำบลตุม อำเภอปักธงชัย จังหวัดนครราชสีมา

ประสบการณ์การดำรงตำแหน่ง

- ดำรงสมณศักดิ์ เจ้าอาวาสวัดพรหมราช
- รองรองเจ้าคณะอำเภอปักธงชัย
- พรรษาที่ ๒๕

สถานที่ตั้งและการติดต่อ

วัดพรหมราช เลขที่ ๑ หมู่ที่ ๘ ตำบลตุม อำเภอปักธงชัย จังหวัดนครราชสีมา
โทร ๐๘๐-๑๖๑-๘๑๘๘

ชื่อบุคคล/หน่วยงานอ้างอิง

องค์การบริหารส่วนตำบลตุม อำเภอปักธงชัย อำเภอปักธงชัย จังหวัดนครราชสีมา
รหัสไปรษณีย์ ๓๐๑๕๐

คำพิกัดทางภูมิศาสตร์

N14.680658

E101.981202



แบบบันทึกฐานข้อมูลทางศาสนา วัฒนธรรมและภูมิปัญญาท้องถิ่น

ประเภทฐานข้อมูลทางภูมิปัญญาท้องถิ่น

สถานที่ทางภูมิปัญญาท้องถิ่น การทำบายศรี

ชื่อข้อมูล นายเชาว์ ไม้สูงเนิน

สาระสำคัญโดยสังเขป

โดย นายเชาว์ ไม้สูงเนิน เลขที่ ๑ หมู่ที่ ๘ ตำบลตุม อำเภอบึงขชัย จังหวัดนครราชสีมา

ประสบการณ์การดำรงตำแหน่ง

- ประสบการณ์ในการทำบายศรีมากกว่า ๒๐ ปี
- ทำบายศรีถวายวัดไตรมิตรในงานประจำปี
- ทำบายศรีแก่งานทำขวัญนาคน และงานมงคลอื่นๆ

สถานที่ตั้งและการติดต่อ

วัดพรหมราช เลขที่ ๑ หมู่ที่ ๘ ตำบลตุม อำเภอบึงขชัย จังหวัดนครราชสีมา
โทร ๐๘๗-๙๖๑-๒๙๘๔

ชื่อบุคคล/หน่วยงานอ้างอิง

องค์การบริหารส่วนตำบลตุม อำเภอบึงขชัย อำเภอบึงขชัย จังหวัดนครราชสีมา รหัสไปรษณีย์ ๓๐๑๕๐ โทร. ๐-๔๔๐๐-๐๔๕๐

คำพิกัดทางภูมิศาสตร์

N14.680658

E101.981202

