

## วิธีการใช้งานโปรแกรม OneRabies Online

### 1. วิธีลงข้อมูลการสำรวจ (เริ่มใช้งานหลังวันที่ 16 ส.ค. 2564)

1.1 เข้าเว็บไซต์ [Http://www.rabiesonedata.ku.ac.th](http://www.rabiesonedata.ku.ac.th)

1.2 เลือก เข้าสู่เว็บไซต์สำหรับลงข้อมูลสำรวจประชากรสุนัขและแมวออนไลน์ ประจำปีพ.ศ. 2564 รอบที่ 2

1.3 เลือก บันทึกสำรวจประชากรสุนัขและแมว



ระบบสารสนเทศเพื่อการเฝ้าระวังโรคพิษสุนัขบ้า  
Rabies One Data

เกี่ยวกับระบบ

ข่าวสาร ▶


- กรุณาติดต่อผ่าน rabies\_onedata@ku.th เท่านั้น
- หัวข้อเรื่องของ email ให้ระบุ "แจ้งปัญหา", "ส่งไฟล์ข้อมูล", "ส่งไฟล์ข้อมูลแก้ไข", "แจ้งจำนวนสำรวจจำนวนไม่ตรงตามที่ส่งข้อมูล" และ "ส่งไฟล์จากหลายเครื่อง" ตามที่ระบุใน FAQ ver. 3
- รายละเอียดการแก้ไขปัญหาเบื้องต้น และคำแนะนำในการใช้งานสามารถศึกษาได้จาก "คู่มือการใช้งานโปรแกรม" และ "FAQ" ด้านล่าง

บันทึกสำรวจประชากรสุนัขและแมว  
แบบบันทึกสำรวจประชากรสุนัขและแมวแบบ Online

จัดการบริหารข้อมูล  
การบริหารจัดการข้อมูลสำหรับผู้ดูแลระบบ

ศูนย์บัญชาการเพื่อการเฝ้าระวังโรคพิษสุนัขบ้า  
Rabies One Data

1.4 กรอก ชื่อผู้ใช้งาน (Username) และรหัสผ่าน (Password) ตามที่ได้รับมอบหมาย เป็นเจ้าหน้าที่ในการบันทึกข้อมูล และเจ้าหน้าที่ในการรับรองข้อมูล



ระบบสารสนเทศเพื่อการเฝ้าระวังโรคพิษสุนัขบ้า  
Rabies One Data

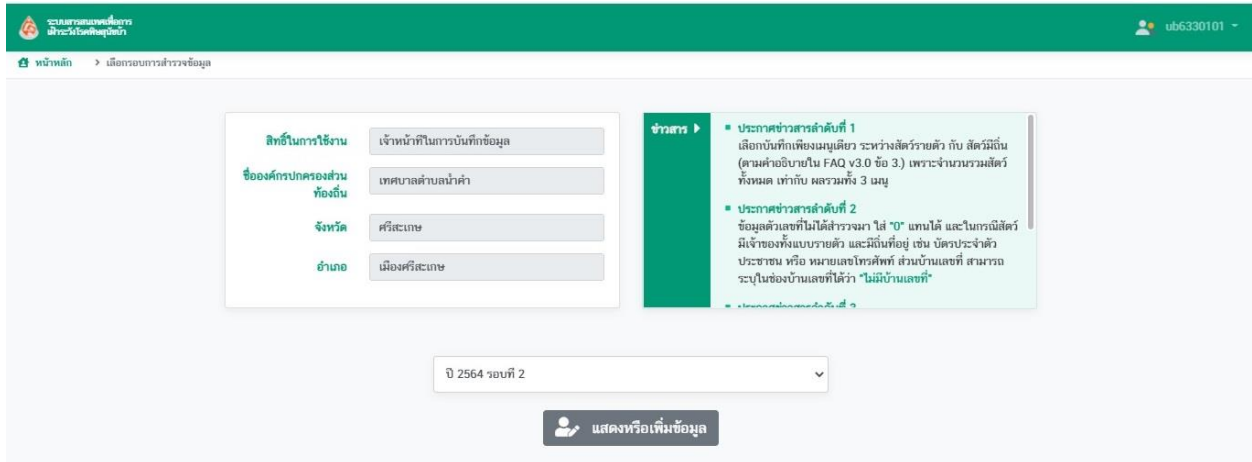
กรอกรายละเอียดเข้าสู่ระบบ

ชื่อผู้ใช้งาน  
ub6330101

รหัสผ่าน  
\*\*\*\*\*

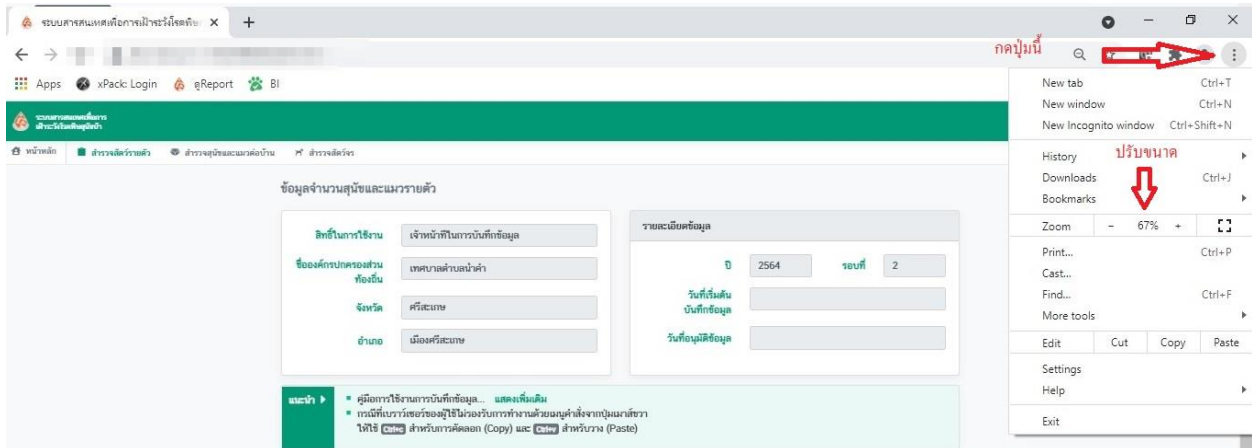
เข้าสู่ระบบ

1.5 ตรวจสอบชื่อ ผู้ใช้งาน , ลีทรี, ชื่อหน่วยที่สังกัด ให้ถูกต้อง หากไม่ใช่ ติดต่อศูนย์ฯ



## 1.6 เลือกรูป และรอบ ที่ต้องการลงข้อมูล แล้วกดปุ่ม แสดงหรือเพิ่มข้อมูล

หมายเหตุ เนื่องจากตัวข้อมูลมีขนาดตารางที่ยาว แนะนำให้ลดขนาดตามความต้องการของผู้ใช้งาน โดยสามารถกดได้ตามตัวอย่าง



## 1.7 เลือกรวมที่ต้องการบันทึกข้อมูล โดยจะแบ่งเป็น 3 หมวดคือ สำรวจสำตรัรายตัว สำรวจสำตรัรายวัน และแนวต่อบ้าน

สำรวจสำตรัรายวัน หากเคยบันทึกข้อมูลไว้แล้ว หมวดดังกล่าวจะแสดงรายการที่เคยบันทึกไว้แล้วด้วย ในขั้นตอนนี้จะสามารถยกเลิกข้อมูลเก่าได้โดยการกดที่รูปถังขยะ หน้าชื่อรายการที่ต้องการลบ แล้วกดยืนยันคำสั่งลบ สถานะของข้อมูลนั้นจะเป็นยกเลิก

หน้าหลัก | ส่วนผู้ขายตัว | ส่วนผู้ซื้อและแม่ค้าบ้าน | ส่วนผู้จ้าง

ชื่อองค์กรปกครองส่วนท้องถิ่น

จังหวัด

อำเภอ

ปี  รอบที่

วันที่เริ่มต้นบันทึกข้อมูล

วันที่อนุมัติข้อมูล

**เคล็ดลับ**

- ผู้มีการใช้งานการบันทึกข้อมูล... [แสดงเพิ่มเติม](#)
- กรณีที่มีเบอร์เซอร์ชื่อผู้ใช้ไม่รองรับการทำงานด้วยแม่ค้าส่งจากปุ่มแม่ค้าหาให้ใช้ **Ctrl** สำหรับการคัดลอก (Copy) และ **Ctrl** สำหรับวาง (Paste)

[+ เพิ่มข้อมูล](#)

ค้นหาตามที่อยู่  เลือกชื่อผู้บันทึกข้อมูล  เลือกสถานะทั้งหมด  [ค้นหา](#) [คืนค่าเดิม](#) 10 รายการ/หน้า

	ข้อมูลสถานที่									
	ผู้บันทึก	วันที่บันทึก	อำเภอ	แขวง/ตำบล	หมู่ที่	สถานที่อาศัย	บ้านเลขที่	ผู้ให้ข้อมูล	หมายเลขบัตรประชาชน	
1	<a href="#">เพิ่ม</a>	๙๖6330101	12/08/2564 17:08:01	เมือง	น้ำคำ	3	บริเวณบ้าน	296	เสกสรรค์ วัฒนกุล	<input type="text"/>
2	<a href="#">เพิ่ม</a>	๙๖6330101	12/08/2564 17:08:01	เมือง	น้ำคำ	3	บริเวณบ้าน	129	พลกรรณ บรมานันท์	<input type="text"/>

## 1.8 กดปุ่ม เพิ่มข้อมูล

### 1.9 เปิดไฟล์ข้อมูลที่ต้องการลงผล

#### 1.10 เลือกข้อมูลที่ต้องการแล้วกด Ctrl + C

#### 1.11 คลิกที่หน้าบันทึกข้อมูล กด Ctrl + V

แนะนำให้ใช้การคัดลอกข้อมูล ครั้งละ ไม่เกิน 30 แถวแนวนอน เพื่อลดผิดพลาด และสามารถลงข้อมูลได้เร็วขึ้น

สามารถลบข้อมูลที่คัดลอกมาเกินหรือผิด ได้โดยการเลือกหมายเลขหน้าแถวแล้วกดลากตามที่ต้องการ แล้วกดปุ่ม Delete ที่คีย์บอร์ด ระบบจะสอบถามยืนยันการลบข้อมูล เลือกตกลง

## 1.12 กดปุ่มบันทึก

หน้าหลัก | ตรวจสอบรายการ | **สำรวจจุดประเมินผลบ้าน** | ตรวจสอบสิทธิ์

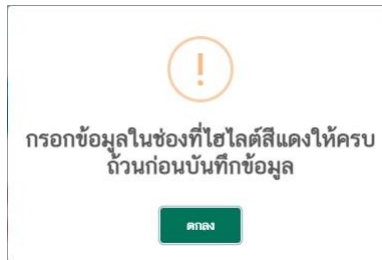
ย้อนกลับ บันทึก

ผู้ถือการใช้งานบันทึกข้อมูล... แสดงเพิ่มเติม

กรณีนี้เบราว์เซอร์ของคุณใช้ไม่รองรับการทำงานด้วยเมนูคำสั่งจากปุ่มเมาส์ขวา ให้ใช้ **Ctrl** สำหรับการคัดลอก (Copy) และ **Ctrl** สำหรับวาง (Paste)

ผู้บันทึก	จำนวน	ประเภทข้อมูล	หมู่	สถานะข้อมูล	จำนวนที่	ผู้บันทึก	หมายเลขบัตรประชาชน	เลขที่บัตร	สรุป เขตสุวี				สรุป เขตเมือ				
									จำนวนจากการสำรวจ	จำนวนต่อหัวพื้นที่	จำนวนทั้งหมด	จำนวนต่อหัวพื้นที่	จำนวนจากการสำรวจ	จำนวนต่อหัวพื้นที่	จำนวนทั้งหมด	จำนวนต่อหัวพื้นที่	
1	๓๕6332104	เมือง	หน้าค่า	3	บริเวณบ้าน	53	ไพรัตน์ โนนสีห์			0	0	0	0	1	2562	0	0
2	๓๕6332104	เมือง	หน้าค่า	3	บริเวณบ้าน	115	เกษณี ทองปัญญา			5	0	0	0	0	0	0	0
3	๓๕6332104	เมือง	หน้าค่า	3	บริเวณบ้าน	44	สุภา ทองปัญญา			3	2562	0	0	0	0	0	0
4	๓๕6332104	เมือง	หน้าค่า	3	บริเวณบ้าน	106	ประสิทธิ์ ชูศักดิ์			2	2562	0	0	0	0	0	0
5	๓๕6332104	เมือง	หน้าค่า	3	บริเวณบ้าน	108	ประสิทธิ์ โนน			2	2562	0	0	0	0	0	0
6	๓๕6332104	เมือง	หน้าค่า	3	บริเวณบ้าน	35	ศุภนิโรธ สำนะ			0	0	0	0	8	2562	0	0
7	๓๕6332104				--					0	0	0	0	0	0	0	0
8	๓๕6332104				--					0	0	0	0	0	0	0	0
9	๓๕6332104				--					0	0	0	0	0	0	0	0
10	๓๕6332104				--					0	0	0	0	0	0	0	0

1.13 กรณี กรอกข้อมูลในช่องที่มีไฮไลต์สีแดงไม่ครบ จะขึ้นกล่องแจ้งเตือนว่ากรอกข้อมูลไม่ครบให้กรอกข้อมูลลงในช่องที่แบบสีแดง



หน้าหลัก | ตรวจสอบรายการ | **สำรวจจุดประเมินผลบ้าน** | ตรวจสอบสิทธิ์

ย้อนกลับ บันทึก

ผู้ถือการใช้งานบันทึกข้อมูล... แสดงเพิ่มเติม

กรณีนี้เบราว์เซอร์ของคุณใช้ไม่รองรับการทำงานด้วยเมนูคำสั่งจากปุ่มเมาส์ขวา ให้ใช้ **Ctrl** สำหรับการคัดลอก (Copy) และ **Ctrl** สำหรับวาง (Paste)

ผู้บันทึก	จำนวน	ประเภทข้อมูล	หมู่	สถานะข้อมูล	จำนวนที่	ผู้บันทึก	หมายเลขบัตรประชาชน	เลขที่บัตร	สรุป เขตสุวี				สรุป เขตเมือ			
									จำนวนจากการสำรวจ	จำนวนต่อหัวพื้นที่	จำนวนทั้งหมด	จำนวนต่อหัวพื้นที่	จำนวนจากการสำรวจ	จำนวนต่อหัวพื้นที่	จำนวนทั้งหมด	จำนวนต่อหัวพื้นที่
1	๓๕6330101	เมือง	หน้าค่า	3	บริเวณบ้าน	214	เสถียร วงศ์สุวรรณ			1	2562	0	0	0	0	0
2	๓๕6330101	เมือง	หน้าค่า	3	บริเวณบ้าน	160	ปัญญา สิริมงคล			0	0	0	0	0	0	0
3	๓๕6330101	เมือง	หน้าค่า	3	บริเวณบ้าน	34	สำนวน พงษ์			0	0	0	0	1	2562	0
4	๓๕6330101	เมือง	หน้าค่า	3	บริเวณบ้าน		ทองสาย สีสัน			5	2562	0	0	1	2562	0
5	๓๕6330101	เมือง	หน้าค่า	3	บริเวณบ้าน	39	จิณตรา ทองลิ้ม			1	2562	0	0	1	2562	0
6	๓๕6330101	เมือง	หน้าค่า	3	บริเวณบ้าน		สุวิณี ชูมงคล			4	2562	0	0	0	0	0
7	๓๕6330101	เมือง	หน้าค่า	3	บริเวณบ้าน	81	ศุภนิโรธ โนนทอง			2	2562	0	0	1	2562	0
8	๓๕6330101	เมือง	หน้าค่า	3	บริเวณบ้าน	12	นงศ์ ชูมงคล			2	2562	0	0	0	0	0
9	๓๕6330101	เมือง	หน้าค่า	3	บริเวณบ้าน	188	สุทัศน์ ธีรวัฒน์			0	0	0	0	0	0	0
10	๓๕6330101	เมือง	หน้าค่า	3	บริเวณบ้าน	231	สุวิณี คู่คำ			0	0	0	0	1	2562	0

1.14 เมื่อแก้ไขเสร็จแล้วให้กดปุ่มบันทึก จะขึ้นกล่องข้อความแสดงข้อมูลการบันทึก กดยืนยันเพื่อบันทึก สถานะของข้อมูลจะอยู่ในขั้นตอน รออนุมัติ

จำนวนแถวที่ต้องการบันทึก

บันทึกไปที่

ปี  รอบที่

คุณต้องการบันทึกรายการนี้ ?

1			ub6330101	13/08/2564 15:23:15	เมือง	น้ำคำ	3	บริเวณบ้าน
2			ub6330101	13/08/2564 15:23:15	เมือง	น้ำคำ	3	บริเวณบ้าน

## 2. การดูข้อมูลและค้นหา

### 2.1 การดูข้อมูลสามารถ เลือกการแสดงผล แบบ 10,25, 50 และ 100 รายการต่อ 1 หน้า

โดยกด เลือก ชื่อผู้บันทึกข้อมูล , สถานะของรายงาน แล้วกด ค้นหา

หน้าหลัก | [สำรวจสัตว์จรจัด](#) | [สำรวจสุนัขและแมวคอกบ้าน](#) | [สำรวจสัตว์จร](#)

ค้นหาตามที่อยู่  เมืองชื่อผู้บันทึกข้อมูล  เลือกสถานะทั้งหมด

10 รายการ/หน้า

		ข้อมูลสถานะที่								
		วันที่บันทึก	อำเภอ	แขวง/ตำบล	หมู่ที่	สถานที่อาศัย	บ้านเลขที่	ผู้ให้ข้อมูล	หมายเลขบัตรประชาชน	
1			ub6330101	13/08/2564 15:23:15	เมือง	น้ำคำ	3	บริเวณบ้าน	214	เสถียร วาศุพรรณ
2			ub6330101	13/08/2564 15:23:15	เมือง	น้ำคำ	3	บริเวณบ้าน	160	ปัญญาธิ สีขงเหล็ก
3			ub6330101	13/08/2564 15:23:15	เมือง	น้ำคำ	3	บริเวณบ้าน	34	คำตัน พงษ์ค
4			ub6330101	13/08/2564 15:23:15	เมือง	น้ำคำ	3	บริเวณบ้าน	223	ทองน้อย สีลัน
5			ub6330101	13/08/2564 15:23:15	เมือง	น้ำคำ	3	บริเวณบ้าน	39	จันทร์ทอง สิ้น
6			ub6330101	13/08/2564 15:23:15	เมือง	น้ำคำ	3	บริเวณบ้าน	222	สุวิทย์ ชุมแสง
7			ub6330101	13/08/2564 15:23:15	เมือง	น้ำคำ	3	บริเวณบ้าน	81	ศรินทร์ เบ็ญทอง
8			ub6330101	13/08/2564 15:23:15	เมือง	น้ำคำ	3	บริเวณบ้าน	12	นรินทร์ ภูสิงห์
9			ub6330101	13/08/2564 15:23:15	เมือง	น้ำคำ	3	บริเวณบ้าน	188	สุพัฒน์ ใจแก้ว

### 3. การอนุมัติข้อมูล

3.1 เข้าเว็บไซต์ [Http://www.rabiesonedata.ku.ac.th](http://www.rabiesonedata.ku.ac.th)

3.2 เลือก เข้าสู่เว็บไซต์สำหรับลงข้อมูลสำรวจประชากรสุนัขและแมวออนไลน์ ประจำปีพ.ศ. 2564 รอบที่ 2

3.3 เลือก บันทึกสำรวจประชากรสุนัขและแมว

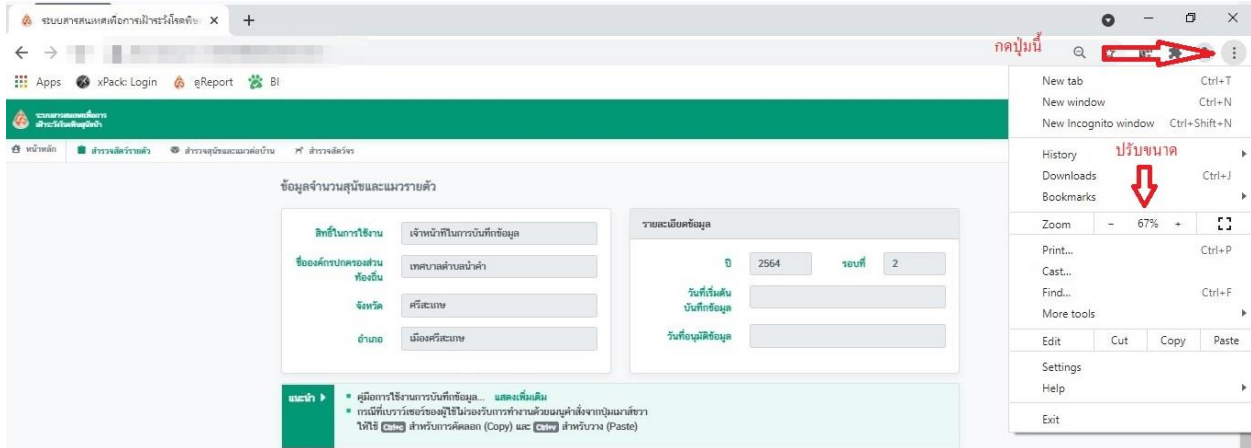
3.4 กรอก ชื่อผู้ใช้งาน (Username) และรหัสผ่าน (Password) ตามที่ได้รับมอบหมายเป็นเจ้าหน้าที่ในการรับรองข้อมูล

3.5 ตรวจสอบชื่อ ผู้ใช้งาน , ลีทรี, ชื่อหน่วยที่สังกัด ให้ถูกต้อง หากไม่ใช่ ติดต่อศูนย์ฯ

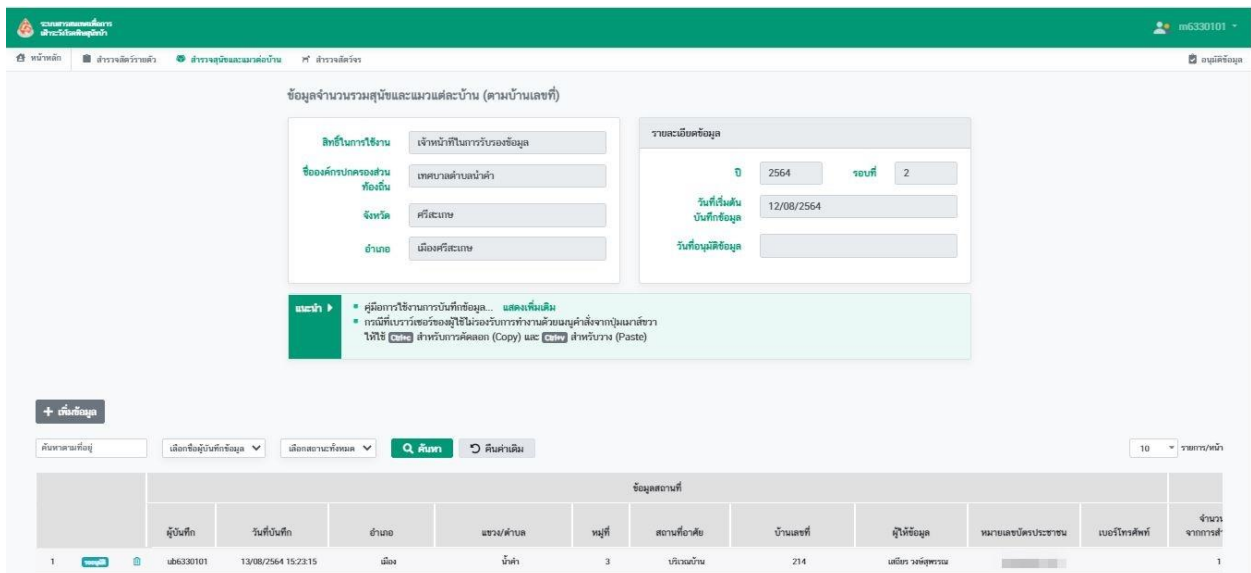
3.6 เลือกปี และรอบ ที่ต้องการลงข้อมูล แล้วกดปุ่ม แสดงหรือเพิ่มข้อมูล

หมายเหตุ เนื่องจากตัวข้อมูลมีขนาดตารางที่ยาว แนะนำให้ลดขนาดตามความต้องการของผู้ใช้งาน

โดยสามารถกดได้ตามตัวอย่าง

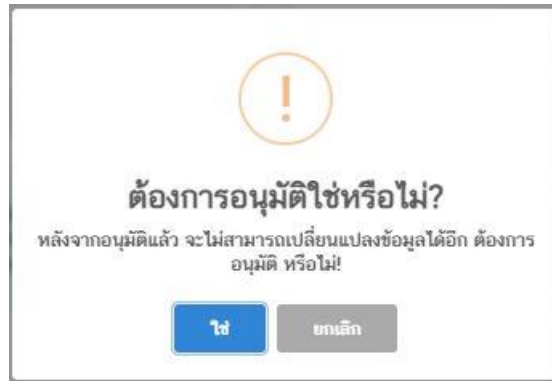


3.7 เลือกหมวดที่ต้องการอนุมัติบันทึกข้อมูล โดยจะแบ่งเป็น 3 หมวดคือ สำรวจสัตว์ร้าย ตัว สำรวจสุนัขและแมวต่อบ้าน และสำรวจสัตว์จร



3.8 กด เลือก ชื่อผู้บันทึกข้อมูล , สถานะของรายงาน แล้วกด ค้นหา

3.9 เมื่อตรวจสอบเรียบร้อยแล้ว กด อนุมัติข้อมูล ที่มุมขวาบน แล้วกดยืนยันอีกครั้ง สถานะของรายงานจะกลายเป็น อนุมัติแล้ว



ค้นหาตามที่อยู่	เลือกชื่อผู้บันทึกข้อมูล	เลือกสถานะทั้งหมด	ค้นหา	คืนค่าเดิม				
ข้อมูลสถานที่								
	ผู้บันทึก	วันที่บันทึก	อำเภอ	แขวง/ตำบล	หมู่ที่	สถานที่อาศัย	บ้านเลขที่	
1	ub6330101	13/08/2564 15:23:15	เมือง	น้ำคำ	3	บริเวณบ้าน	214	
2	ub6330101	13/08/2564 15:23:15	เมือง	น้ำคำ	3	บริเวณบ้าน	160	
3	ub6330101	13/08/2564 15:23:15	เมือง	น้ำคำ	3	บริเวณบ้าน	34	
4	ub6330101	13/08/2564 15:23:15	เมือง	น้ำคำ	3	บริเวณบ้าน	223	

หลังจากกดอนุมัติแล้ว จะไม่สามารถเพิ่มข้อมูลหรือแก้ไขใดๆได้อีก ต้องติดต่อแอดมินผ่าน  
ศูนย์ฯ เท่านั้น